

VESZPRÉM MEGYEI TERMÉSZETBARÁT SZÖVETSÉG (VMTSZ)
8200 VESZPRÉM WARTHA VINCE U. 3. Adószám: 18923126-1-19
E-mail: vmtszi@citromail.hu OTP Bank Nyrt. Bankszámlaszám: 11748007-20138949
Levelezési cím: 8400 Ajka Béke u. 25.

Tárgy: Zöld sáv turistajelzés nyomvonalának módosítása

Körjegyzőség Zánka
Lukács Ágnes jegyző asszonynak

Tisztelt Jegyző Asszony!

A magyarországi turistajelzés hálózat a szervezett természetjárók munkájának eredménye. A tagszervezetek aktivistái szokásjog alapján újítják fel az útvonalakat. Ennek a feladatnak az irányítója a Magyar Természetjáró Szövetség. A megyei koordinációt a Veszprém Megyei Természetbarát Szövetség végzi.

2016-ban több mint 100 km nyomvonal felújítása történt meg, amelynek a befejezése napjainkban volt. A Zánka – Szentantalfa – Nagyvázsony Zöld sáv jelzés nagyon kopott volt, ezért a Bakony Természetbarát Egyesület (Veszprém) önkéntesei vállalták a felújítását. Ez egy több hetes munka volt.

A munka nagyon nehezen haladt, de általában nem okozott gondot az eredeti útvonal felújítása. Egyedül a Szent Balázs-hegyen voltak problémák. A jelzésből kiágazik egy Zöld L (rom) jelzés, amely a templomromhoz vezet. Ezután a szőlők között délről kerülte meg a jelzett út a romot és úgy érkezett meg Szentantalfára.

A több napos munka folyamán kiderült, hogy a zártkertek tulajdonosai nem szeretnék, hogy ott jöjjenek le a gyalogos turisták. Indokaik szerint azon a részen már magánutak vannak csak. A tegnapi nap folyamán a kint dolgozó csapat döntést kellett, hogy hozzon az útvonal módosításról. Ebbe a folyamatba bevontak engem is telefonon. Próbáltam Önnel is kapcsolatba kerülni, de más irányú elfoglaltsága miatt ez nem sikerült. Így a lehető legegyszerűbb megoldást választották turistatársaim. A templomromot egy murvás úton lehet járnival megközelíteni, így azon É-Nyugat felé jutottak el egy keresztig, majd onnan Dél felé majd Nyugatra vezető betonozott vízlevezető árkon érték el az eredeti nyomvonalat. Feltételezésünk szerint ez a szakasz önkormányzati tulajdon, így nem okoz a módosítás nagy gondot.


A Zöld sáv turistajelzés a Kinizsi Pál túramozgalom része. Felújításával több gyalogos turista látogatására lehet számítani. Szentantalfán áthalad a Balaton-felvidéki Kéktúra útvonala is, amely az elmúlt évben került felújításra. Ezen a nyomvonalon is megnőtt a túrázók száma. Reméljük, hogy ezzel a munkával is hozzájárulunk a Balaton-felvidék látogatottságának növeléséhez.

Kérjük hozzájárulásukat ehhez a módosításhoz.

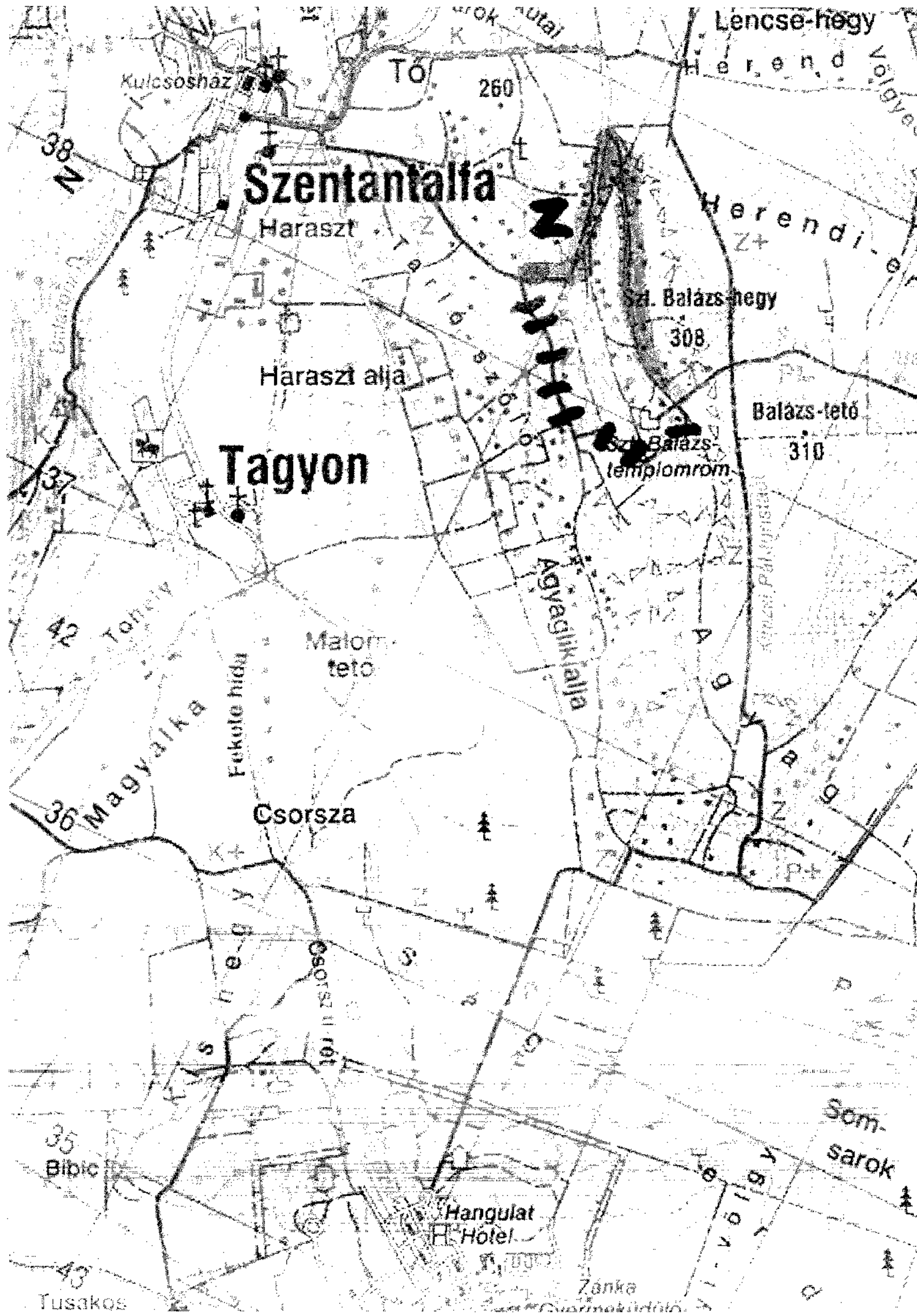
Tisztelettel

Veszprém 2016. november 28.


Mag Éva VMTSZ elnök



Veszprém Megyei
Természetbarát Szövetség (VMTSZ)
8200 Veszprém, Wartha Vince u. 3.
Adószám: 18923126-1-19
Bsz: 11748007-20138949



Szentantalfa

Haraszt

Haraszt alja

Tagyon

Malom-tető

Csorsza

Hangulat Hotel

Lencse-hegy

Herendi-er

Sz. Balázs-hegy

Balázs-tető

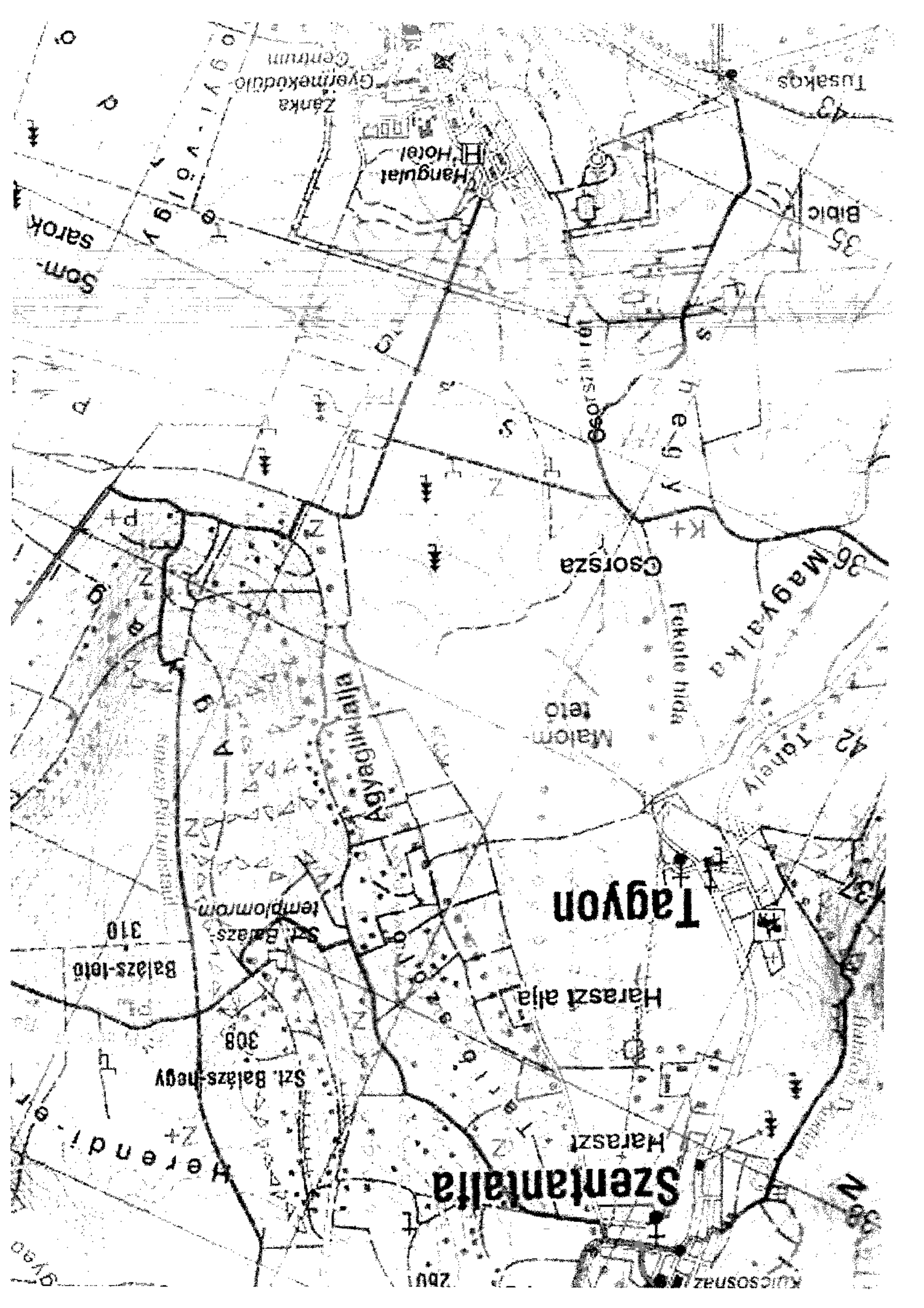
Sz. Balázs-templomrom

Agycsikfalja

Som-sarok

Tusakos

Zanka



Túsakos

Bibic

35

H. Hotel

Zánka
Gyermekuduló
Centrum

Som-
sarak

69° 10' 00" N
16° 00' 00" E

Csorsza

hegy

Fekete hida

Malom
telep

36 Magyalika

42 Tóhely

Tegyő

37

Haraszi allja

Szt. Balázs-hegy

308

Balázs-telep

310

Szt. Balázs-
templomrom

Szentantalfa

Haraszi

Herendi-telep

38

200

Köcsösmező

